

SO 311-00 PRIEPUST P78376 V CKM 63,385

RÚROVÝ BETÓNOVÝ PRIEPUST DN600

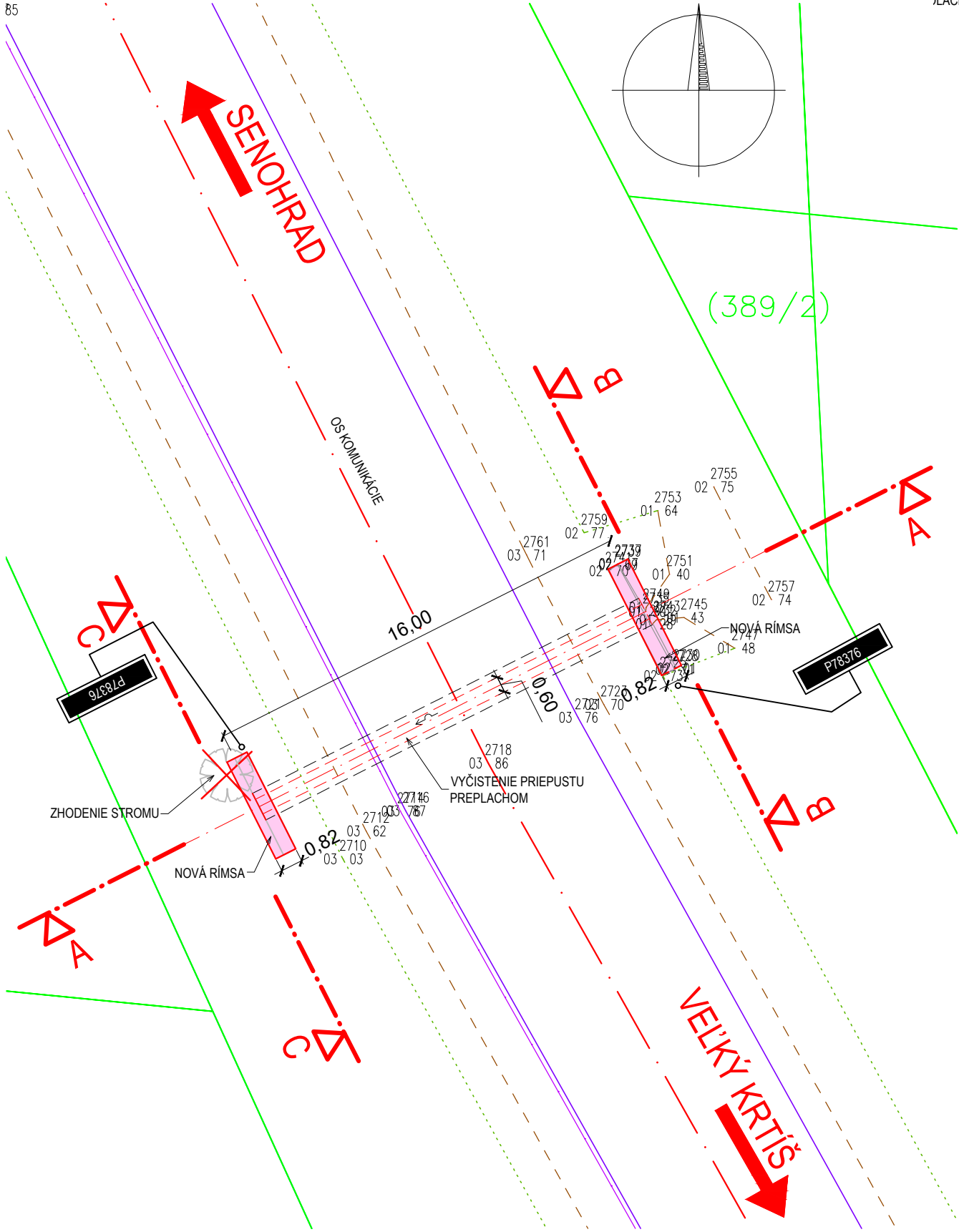
DĹŽKY 9,0m

VÝŠKA NIVELETY VOZOVKY +503,84mn.m.

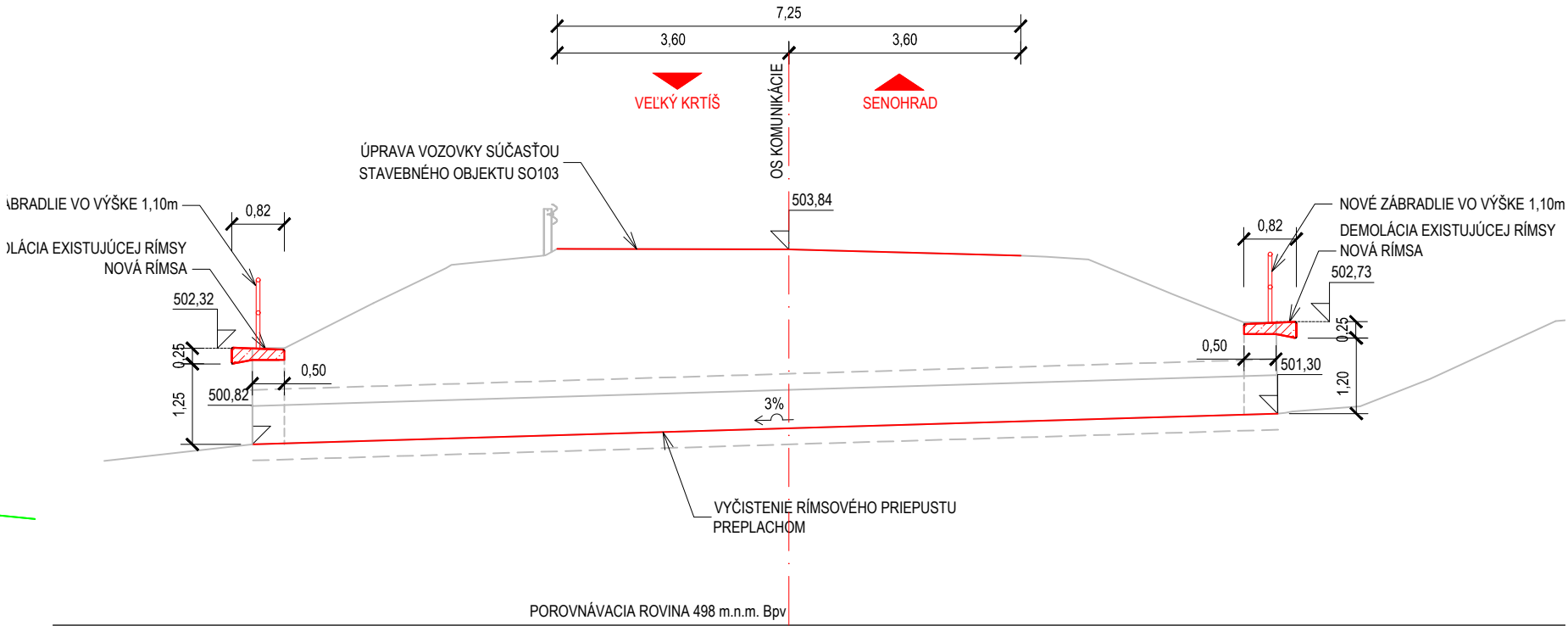
VÝŠKA VTOKU PRIEPUSTU +501,30mn.m.

POZNÁMKA :

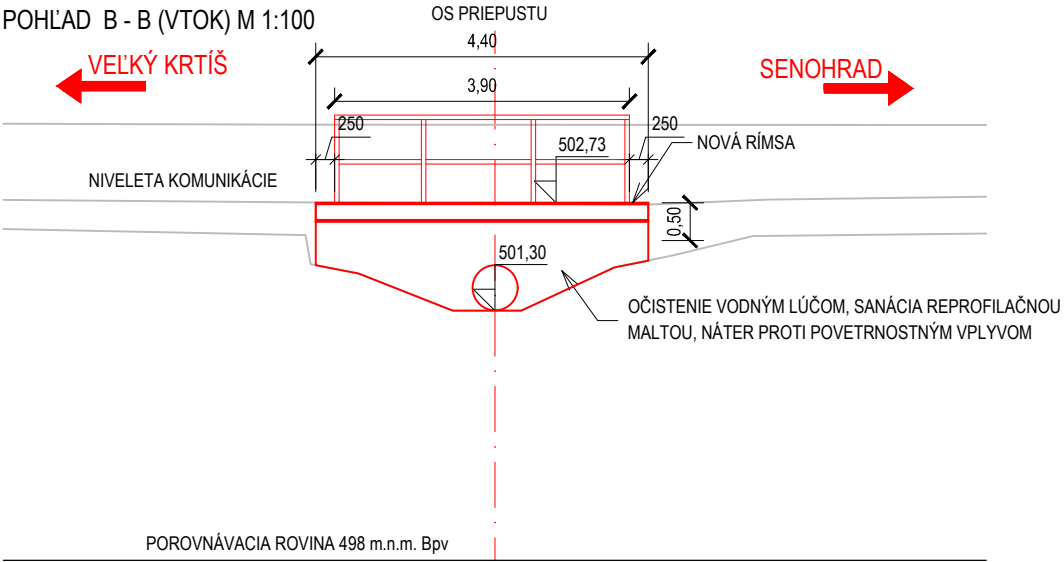
Tabuľka sa osadí na záchytnom bezpečnostnom zariadení, prípadne na cestnom telese za hranu nespevnenej krajnice v mieste priepustu tak, aby bola zabezpečená jej viditeľnosť z vozovky pozemnej komunikácie.



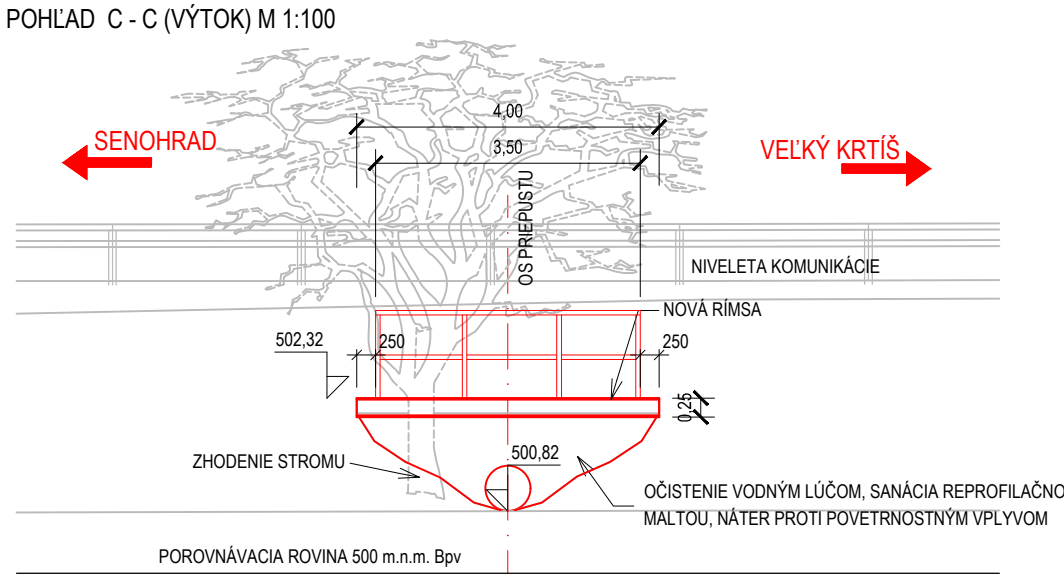
REZ A - A M 1:100



POHĽAD B - B (VTOK) M 1:100



POHĽAD C - C (VÝTOK) M 1:100



LEGENDA:

- NOVÁ ŽELEZOBETÓNOVÁ RÍMSA
- HRANICE PARCEL KN
- EXISTUJÚCI STAV
- SMER VODNÉHO TOKU
- NÁVRH ÚPRAV
- TERÉNNÉ ÚPRAVY
- KATASTER
- INŽINIERSKÉ SIETE

OBJEDNÁVATEL:  BANSKOBYSŤRICKÝ SAMOSPRÁVNÝ KRAJ Námestie SNP 23, 974 01 Banská Bystrica		ZHOTOVITEL:  AFRY CZ s.r.o. ORGANIZAČNÁ ZLOŽKA SLOVENSKO PLYNÁRENSKÁ 7/A 821 09 BRATISLAVA tel.: +421 908 136 191 www.afry.cz	
HLAVNÝ INŽINIER PROJEKTU:	ZODPOVEDNÝ PROJEKTANT:	VYPRACOVAL:	KONTROLOVAL:
Ing. Ľubica Cigerová	Ing. Jozef Filipovič	Jan Kazimour	Ing. Ľubica Cigerová
NÁZOV STAVBY: REKONŠTRUKCIA CESTY A MOSTOV II/527 VEĽKÝ KRTÍŠ - SUCHÁN (HRANICA OKRESU VK/KA); KUMULATÍVNE STANIČENIE KM 48,947 - 67,587; V.ETAPA, ÚSEK 3.			
STAVEBNÝ OBJEKT:	SO 311-00 PRIEPUST P78376 V CKM 63,385		
PRILOHA:	Situácia, priečný rez a pohľad		
KRAJ / OKRES:	Banskobystrický / Veľký Krtíš	ČASŤ:	D. 2.
DÁTUM:	12/2023	VÝKRES Č.:	
STUPEŇ	DSPRS	ČÍSLO SÚPRAVY:	
MIERKA:	1:200, 1:100		
POČET A4:	3x A4		
Č. ZÁKAZKY	2023/0212		